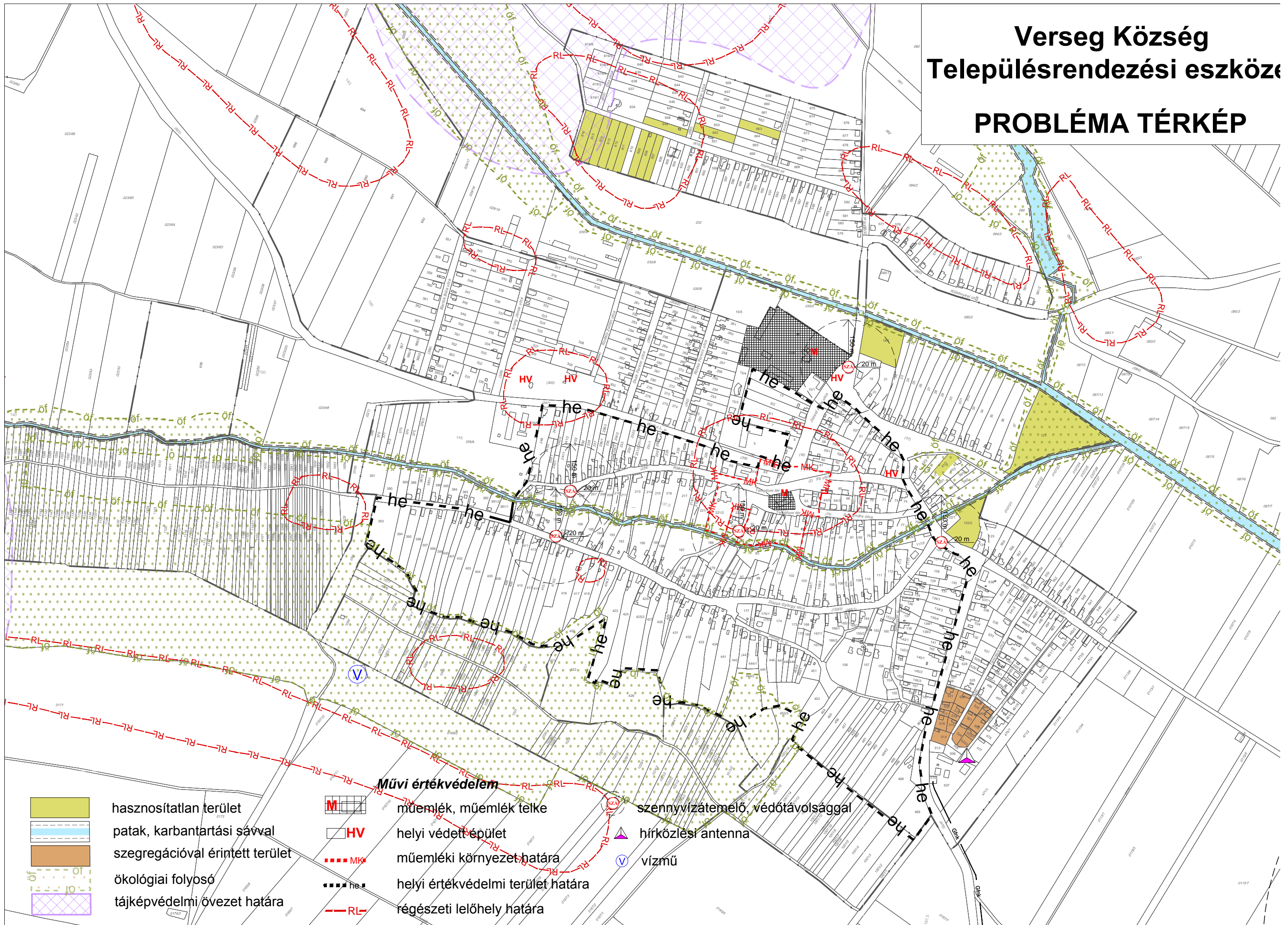

















# Verseg Község Településrendezési eszköze PROBLÉMA TÉRKÉP



-  hasznosítatlan terület
-  patak, karbantartási sávval
-  szegregációval érintett terület
-  ökológiai folyosó
-  tájképvédelmi övezet határa

-  művelési terület
-  helyi védett épület
-  műemléki környezet határa
-  helyi értékvédelmi terület határa
-  régészeti lelőhely határa

## Művi értékvédelem

-  művelési terület
-  helyi védett épület
-  műemléki környezet határa
-  helyi értékvédelmi terület határa
-  régészeti lelőhely határa

-  szennyvízátelő, védőtávolsággal
-  hírközlési antenna
-  vízmű